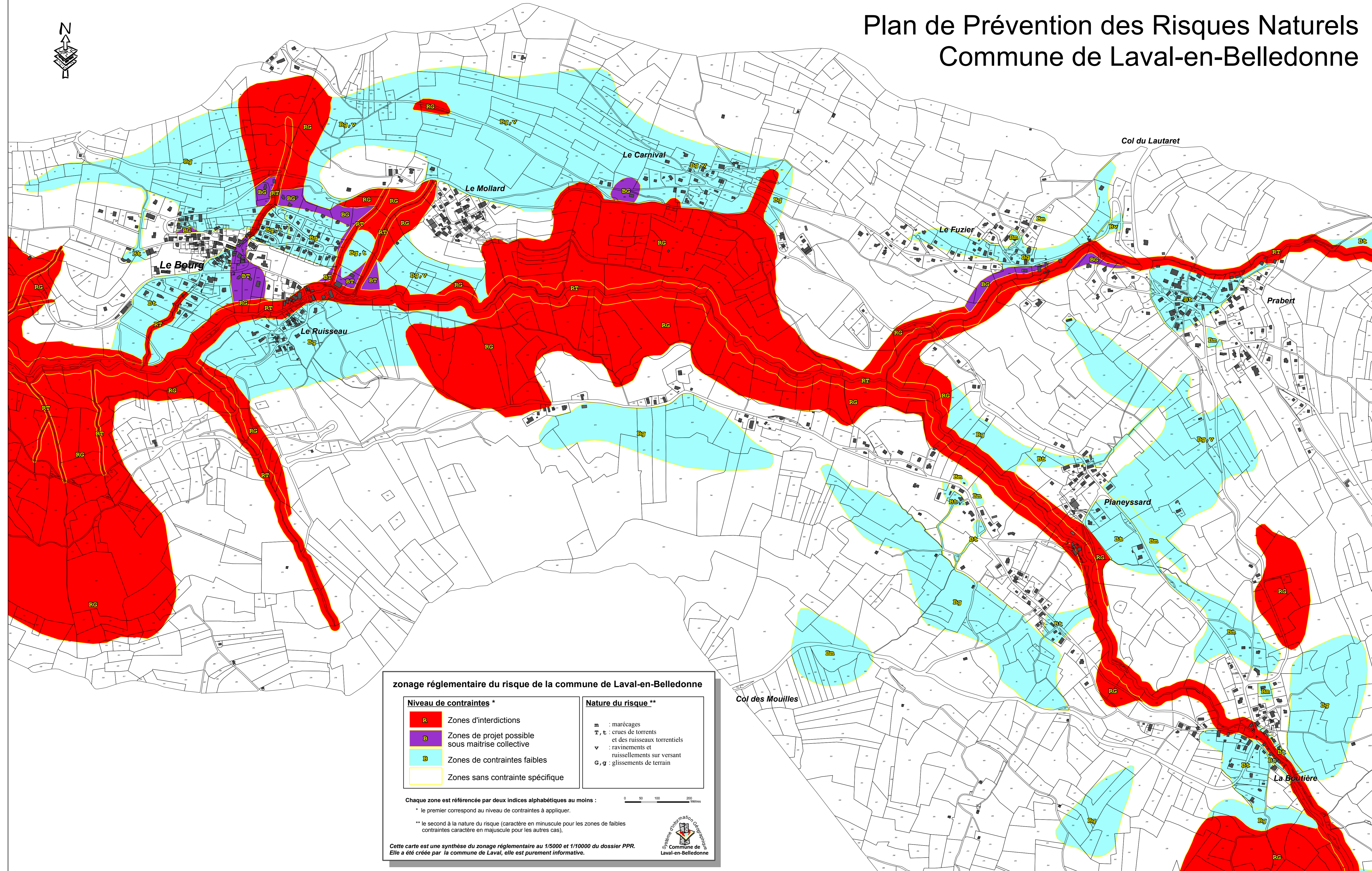
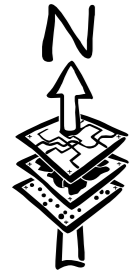


Plan de Prévention des Risques Naturels Commune de Laval-en-Belledonne




zonage réglementaire du risque de la commune de Laval-en-Belledonne

Niveau de contraintes *		Nature du risque **	
R	Zones d'interdictions	m :	marécages
B	Zones de projet possible sous maîtrise collective	T, t :	crues de torrents et des ruisseaux torrentiels
B	Zones de contraintes faibles	v :	ravinements et ruissellements sur versant
 	Zones sans contrainte spécifique	G, g :	glissements de terrain

Chaque zone est référencée par deux indices alphabétiques au moins :
 * le premier correspond au niveau de contraintes à appliquer.
 ** le second à la nature du risque (caractère en minuscule pour les zones de faibles contraintes caractère en majuscule pour les autres cas).

Cette carte est une synthèse du zonage réglementaire au 1/5000 et 1/10000 du dossier PPR. Elle a été créée par la commune de Laval, elle est purement informative.

0 50 100 200 Mètres


 Système d'Information Géographique
 Commune de Laval-en-Belledonne